

VUELTA CICLISTA A CANTABRIA INTERNACIONAL





GP. GOBIERNO DE CANTABRIA

Etapa 1: Maliaño - Maliaño
 Fecha: 2 de septiembre de 2021
 Clase: 2.12.1 [Elite-Sub23]
 Kilómetros: 148,8

Control de firmas: 14:40 - 15:30
 Llamada de corredores: 15:50
 Salida neutralizada: 15:55
 Salida real: 16:00

SALIDA NEUTRALIZADA: Maliaño [Avda. Cantabria, C/ Concha Espina, Avda. de Bilbao], La Vegana, Boo, Poligono Industrial de Guarnizo, Guarnizo, Solia

Distancia del recorrido neutralizado: 5,8 kms.

	Ctra.	Tramo	Kms.	Pendiente	Media - Kms/h		
					38	40	42
SOLIA / KM. 0 / Salida real	CA-142	0	0,0	148,8	16:00:00	16:00:00	16:00:00
LIAÑO	CA-142	1,2	1,2	147,6	16:01:54	16:01:48	16:01:43
Rotonda, se sigue recto	CA-142	1,0	2,2	146,6	16:03:28	16:03:18	16:03:09
SAN SALVADOR: Rotonda, giro izquierda	N-635	1,3	3,5	145,3	16:05:32	16:05:15	16:05:00
EL ASTILLERO: Rotonda, se sigue por la N-635	N-635	0,3	3,8	145,0	16:06:00	16:05:42	16:05:26
Rotonda, giro derecha por la CA-141	CA-141	0,6	4,4	144,4	16:06:57	16:06:36	16:06:17
PONTEJOS	CA-141	0,9	5,3	143,5	16:08:22	16:07:57	16:07:34
GAJANO: Rotonda, se sigue recto	CA-141	3,8	9,1	139,7	16:14:22	16:13:39	16:13:00
RUBAYO: Rotonda, giro izquierda	CA-141	1,5	10,6	138,2	16:16:44	16:15:54	16:15:09
PEDREÑA	CA-141	3,5	14,1	134,7	16:22:16	16:21:09	16:20:09
SOMO	CA-141	2,8	16,9	131,9	16:26:41	16:25:21	16:24:09
Rotonda, se sigue recto	CA-141	1,3	18,2	130,6	16:28:44	16:27:18	16:26:00
LOREDO: Rotonda, se sigue recto	CA-141	0,9	19,1	129,7	16:30:09	16:28:39	16:27:17
GALIZANO: Rotonda, se sigue recto	CA-141	4,2	23,3	125,5	16:36:47	16:34:57	16:33:17
 ALTO DE AJO / P.M. / 3ª Categ.	CA-141	3,8	27,1	121,7	16:42:47	16:40:39	16:38:43
Puente La Venera: Giro derecha	CA-454	3,8	30,9	117,9	16:48:47	16:46:21	16:44:09
 MERUELO: Cruce, giro derecha / SPRINT ESPECIAL	CA-454	2,2	33,1	115,7	16:52:16	16:49:39	16:47:17
SAN MAMES: Rotonda, giro derecha	CA-147	2,0	35,1	113,7	16:55:25	16:52:39	16:50:09
BERANGA: Rotonda, giro derecha	N-634	4,0	39,1	109,7	17:01:44	16:58:39	16:55:51
PRAVES	N-634	2,4	41,5	107,3	17:05:32	17:02:15	16:59:17
JESUS DEL MONTE	N-634	1,1	42,6	106,2	17:07:16	17:03:54	17:00:51
ANERO: Rotonda, se sigue recto	N-634	4,2	46,8	102,0	17:13:54	17:10:12	17:06:51
ANERO: Rotonda, se sigue recto	N-634	0,5	47,3	101,5	17:14:41	17:10:57	17:07:34
HOZNAYO	N-634	2,0	49,3	99,5	17:17:51	17:13:57	17:10:26
Rotonda, se sigue recto	N-634	1,5	50,8	98,0	17:20:13	17:16:12	17:12:34
EL BOSQUE: Rotonda, giro derecha	N-634	2,0	52,8	96,0	17:23:22	17:19:12	17:15:26
SOLARES	N-634	0,3	53,1	95,7	17:23:51	17:19:39	17:15:51
SOLARES: Rotonda, giro derecha	N-635	0,5	53,6	95,2	17:24:38	17:20:24	17:16:34
SOLARES: Rotonda, se sigue recto	N-635	0,5	54,1	94,7	17:25:25	17:21:09	17:17:17
Alto de Solares, rotonda, giro izquierda	N-635	0,5	54,6	94,2	17:26:13	17:21:54	17:18:00
HERAS: Cruce, giro derecha	CA-145	2,2	56,8	92,0	17:29:41	17:25:12	17:21:09
GAJANO: Rotonda, giro derecha	CA-141	2,2	59,0	89,8	17:33:09	17:28:30	17:24:17
RUBAYO: Rotonda, giro izquierda	CA-141	1,5	60,5	88,3	17:35:32	17:30:45	17:26:26
 PEDREÑA / META VOLANTE	CA-141	3,5	64,0	84,8	17:41:03	17:36:00	17:31:26
SOMO	CA-141	2,8	66,8	82,0	17:45:28	17:40:12	17:35:26
Rotonda, se sigue recto	CA-141	1,3	68,1	80,7	17:47:32	17:42:09	17:37:17
LOREDO: Rotonda, se sigue recto	CA-141	0,9	69,0	79,8	17:48:57	17:43:30	17:38:34
GALIZANO: Rotonda, se sigue recto	CA-141	4,2	73,2	75,6	17:55:35	17:49:48	17:44:34
 ALTO DE AJO / P.M. / 3ª Categ.	CA-141	3,8	77,0	71,8	18:01:35	17:55:30	17:50:00
Puente La Venera: Giro derecha	CA-454	3,8	80,8	68,0	18:07:35	18:01:12	17:55:26
MERUELO: Cruce, giro derecha	CA-454	2,2	83,0	65,8	18:11:03	18:04:30	17:58:34
SAN MAMES: Rotonda, giro derecha	CA-147	2,0	85,0	63,8	18:14:13	18:07:30	18:01:26
BERANGA: Rotonda, giro derecha	N-634	4,0	89,0	59,8	18:20:32	18:13:30	18:07:09
PRAVES	N-634	2,4	91,4	57,4	18:24:19	18:17:06	18:10:34
JESUS DEL MONTE	N-634	1,1	92,5	56,3	18:26:03	18:18:45	18:12:09
ANERO: Rotonda, se sigue recto	N-634	4,2	96,7	52,1	18:32:41	18:25:03	18:18:09

VUELTA CICLISTA A CANTABRIA INTERNACIONAL

GP. GOBIERNO DE CANTABRIA

Etapa 1: Maliaño - Maliaño
Fecha: 2 de septiembre de 2021
Clase: 2.12.1 [Elite-Sub23]
Kilómetros: 148,8

Control de firmas: 14:40 - 15:30
Llamada de corredores: 15:50
Salida neutralizada: 15:55
Salida real: 16:00

SALIDA NEUTRALIZADA: Maliaño [Avda. Cantabria, C/ Concha Espina, Avda. de Bilbao], La Vegana, Boo, Poligono Industrial de Guarnizo, Guarnizo, Solia

Distancia del recorrido neutralizado: 5,8 kms.

	Ctra.	Tramo	Kms.	Pendiente	Media - Kms/h		
					38	40	42
ANERO: Rotonda, se sigue recto	N-634	0,5	97,2	51,6	18:33:28	18:25:48	18:18:51
HOZNAYO	N-634	2,0	99,2	49,6	18:36:38	18:28:48	18:21:43
Rotonda, se sigue recto	N-634	1,5	100,7	48,1	18:39:00	18:31:03	18:23:51
EL BOSQUE: Rotonda, giro derecha	N-634	2,0	102,7	46,1	18:42:09	18:34:03	18:26:43
SOLARES	N-634	0,3	103,0	45,8	18:42:38	18:34:30	18:27:09
SOLARES: Rotonda, giro derecha	N-635	0,5	103,5	45,3	18:43:25	18:35:15	18:27:51
SOLARES: Rotonda, se sigue recto	N-635	0,5	104,0	44,8	18:44:13	18:36:00	18:28:34
Alto de Solares, rotonda, giro izquierda	N-635	0,5	104,5	44,3	18:45:00	18:36:45	18:29:17
HERAS: Cruce, se sigue recto / SPRINT ESPECIAL	N-635	2,2	106,7	42,1	18:48:28	18:40:03	18:32:26
HERAS: Rotonda, se sigue recto	N-635	1,4	108,1	40,7	18:50:41	18:42:09	18:34:26
SAN SALVADOR: Rotonda, se sigue recto	CA-142	2,6	110,7	38,1	18:54:47	18:46:03	18:38:09
Rotonda, se sigue recto	CA-142	1,3	112,0	36,8	18:56:51	18:48:00	18:40:00
LIAÑO	CA-142	1,0	113,0	35,8	18:58:25	18:49:30	18:41:26
SOLIA: Rotonda, giro derecha	CA-143	1,4	114,4	34,4	19:00:38	18:51:36	18:43:26
Rotonda, se sigue recto	CA-143	0,5	114,9	33,9	19:01:25	18:52:21	18:44:09
Rotonda, se sigue por la CA-143	CA-143	0,1	115,0	33,8	19:01:35	18:52:30	18:44:17
GUARNIZO: Rotonda, giro izquierda	CA-144	0,9	115,9	32,9	19:03:00	18:53:51	18:45:34
CIANCA: Rotonda, giro izquierda	N-623	0,7	116,6	32,2	19:04:06	18:54:54	18:46:34
PARBAYON	N-623	2,2	118,8	30,0	19:07:35	18:58:12	18:49:43
La Pasiega, cruce, giro derecha		3,1	121,9	26,9	19:12:28	19:02:51	18:54:09
EL CHURI, cruce, giro derecha	CA-313	2,8	124,7	24,1	19:16:54	19:07:03	18:58:09
ALTO DE EL CHURI / P.M. / 3ª Categ.	CA-313	0,1	124,8	24,0	19:17:03	19:07:12	18:58:17
LA VENTA, rotonda, giro izquierda por N-623	N-623	3,5	128,3	20,5	19:22:35	19:12:27	19:03:17
REVILLA: Rotonda, se sigue recto	N-623	1,8	130,1	18,7	19:25:25	19:15:09	19:05:51
Rotonda, se sigue recto	N-623	0,6	130,7	18,1	19:26:22	19:16:03	19:06:43
Las Portillonas, cruce, giro derecha	CA-310	0,8	131,5	17,3	19:27:38	19:17:15	19:07:51
IGOLLO: Cruce, se sigue recto	CA-310	1,8	133,3	15,5	19:30:28	19:19:57	19:10:26
IGOLLO: Cruce, giro izquierda	CA-306	0,4	133,7	15,1	19:31:06	19:20:33	19:11:00
ESCOBEDO: Cruce, se sigue recto	CA-306	3,8	137,5	11,3	19:37:06	19:26:15	19:16:26
ESCOBEDO: META VOLANTE	CA-240	0,3	137,8	11,0	19:37:35	19:26:42	19:16:51
ESCOBEDO: Cruce, giro izquierda	CA-240	0,2	138,0	10,8	19:37:54	19:27:00	19:17:09
El Centro, cruce, giro derecha	CA-313	0,9	138,9	9,9	19:39:19	19:28:21	19:18:26
ALTO DE EL CHURI / P.M. / 3ª Categ.	CA-313	2,3	141,2	7,6	19:42:57	19:31:48	19:21:43
LA VENTA, rotonda, giro izquierda por N-623	N-623	3,5	144,7	4,1	19:48:28	19:37:03	19:26:43
REVILLA: Rotonda, giro derecha	CA-240	1,8	146,5	2,3	19:51:19	19:39:45	19:29:17
La Vegana, rotonda, giro izquierda		1,4	147,9	0,9	19:53:32	19:41:51	19:31:17
MALIAÑO: Rotonda, giro derecha - C/ Concha Espina		0,3	148,2	0,6	19:54:00	19:42:18	19:31:43
MALIAÑO: Cruce, giro izquierda - Avda. Cantabria		0,3	148,5	0,3	19:54:28	19:42:45	19:32:09
MALIAÑO: Avda. Cantabria - META		0,3	148,8	0,0	19:54:57	19:43:12	19:32:34