

# VUELTA CICLISTA A CANTABRIA INTERNACIONAL

## GP. GOBIERNO DE CANTABRIA

**Etapla 3:** Puente Viesgo - Cuevas del Monte Castillo

**Fecha:** 4 de septiembre de 2021

**Clase:** 2.12.1 [Elite-Sub23]

**Kilómetros:** 148,4

**Control de firmas:** 14:45 - 15:15

**Llamada de corredores:** 15:20

**Salida neutralizada:** 15:25

**Salida real:** 15:30

**SALIDA NEUTRALIZADA:** Puente Viesgo [CA-703], salida a la N-623 dirección Aes, Rotonda de Aes [se sigue recto por la N-623]

**Distancia del recorrido neutralizado:** 1,5 kms.

	Ctra.	Tramo	Kms.	Pendiente	Media - Kms/h		
					38	40	42
<b>AES / Km. 0 / Salida real</b>	N-623	0	0,0	148,4	15:30:00	15:30:00	15:30:00
Cruce con CA-270, giro izquierda	CA-270	1,6	1,6	146,8	15:32:32	15:32:24	15:32:17
<b>IRUZ</b>	CA-270	0,4	2,0	146,4	15:33:09	15:33:00	15:32:51
IRUZ: Cruce, giro derecha	CA-602	1,0	3,0	145,4	15:34:44	15:34:30	15:34:17
<b>VILLASEVIL</b>	CA-602	0,8	3,8	144,6	15:36:00	15:35:42	15:35:26
<b>SANTIURDE DE TORANZO</b>	CA-602	3,2	7,0	141,4	15:41:03	15:40:30	15:40:00
<b>SAN MARTIN DE TORANZO</b>	CA-602	2,2	9,2	139,2	15:44:32	15:43:48	15:43:09
<b>VEJORIS</b>	CA-602	2,0	11,2	137,2	15:47:41	15:46:48	15:46:00
El Molino de Vejeoris, cruce, se sigue por la CA-602	CA-602	1,2	12,4	136,0	15:49:35	15:48:36	15:47:43
<b>ALCEDA</b>	CA-602	0,5	12,9	135,5	15:50:22	15:49:21	15:48:26
ALCEDA: Cruce, giro derecha	N-623	0,3	13,2	135,2	15:50:51	15:49:48	15:48:51
<b>ONTANEDA</b>	N-623	0,2	13,4	135,0	15:51:09	15:50:06	15:49:09
<b>SAN VICENTE DE TORANZO</b>	N-623	1,7	15,1	133,3	15:53:51	15:52:39	15:51:34
<b>VILLEGAR</b>	N-623	1,6	16,7	131,7	15:56:22	15:55:03	15:53:51
<b>BORLEÑA</b>	N-623	1,7	18,4	130,0	15:59:03	15:57:36	15:56:17
PRASES	N-623	1,1	19,5	128,9	16:00:47	15:59:15	15:57:51
<b>CORVERA</b>	N-623	2,2	21,7	126,7	16:04:16	16:02:33	16:01:00
Cruce con CA-270, derecha	CA-270	1,3	23,0	125,4	16:06:19	16:04:30	16:02:51
<b>IRUZ</b>	CA-270	0,4	23,4	125,0	16:06:57	16:05:06	16:03:26
IRUZ: Cruce, giro derecha	CA-602	1,0	24,4	124,0	16:08:32	16:06:36	16:04:51
<b>VILLASEVIL</b>	CA-602	0,8	25,2	123,2	16:09:47	16:07:48	16:06:00
<b>🏁 SANTIURDE DE TORANZO / SPRINT ESPECIAL</b>	CA-602	3,2	28,4	120,0	16:14:51	16:12:36	16:10:34
<b>SAN MARTIN DE TORANZO</b>	CA-602	2,2	30,6	117,8	16:18:19	16:15:54	16:13:43
<b>VEJORIS</b>	CA-602	2,0	32,6	115,8	16:21:28	16:18:54	16:16:34
El Molino de Vejeoris, cruce, se sigue por la CA-602	CA-602	1,2	33,8	114,6	16:23:22	16:20:42	16:18:17
<b>ALCEDA</b>	CA-602	0,5	34,3	114,1	16:24:09	16:21:27	16:19:00
ALCEDA: Cruce, giro derecha	N-623	0,3	34,6	113,8	16:24:38	16:21:54	16:19:26
<b>ONTANEDA</b>	N-623	0,2	34,8	113,6	16:24:57	16:22:12	16:19:43
<b>SAN VICENTE DE TORANZO</b>	N-623	1,7	36,5	111,9	16:27:38	16:24:45	16:22:09
<b>VILLEGAR</b>	N-623	1,6	38,1	110,3	16:30:09	16:27:09	16:24:26
<b>BORLEÑA</b>	N-623	1,7	39,8	108,6	16:32:51	16:29:42	16:26:51
PRASES	N-623	1,1	40,9	107,5	16:34:35	16:31:21	16:28:26
<b>CORVERA</b>	N-623	2,2	43,1	105,3	16:38:03	16:34:39	16:31:34
Cruce con CA-270, se sigue recto	N-623	1,3	44,4	104,0	16:40:06	16:36:36	16:33:26
<b>AES</b>	N-623	1,1	45,5	102,9	16:41:51	16:38:15	16:35:00
AES: Rotonda, se sigue recto	N-623	0,7	46,2	102,2	16:42:57	16:39:18	16:36:00
<b>🏁 PUENTE VIESGO / META VOLANTE</b>	N-623	1,3	47,5	100,9	16:45:00	16:41:15	16:37:51
<b>VARGAS:</b> Rotonda, giro derecha	N-634a	2,8	50,3	98,1	16:49:25	16:45:27	16:41:51
<b>VILLABAÑEZ</b>	N-634a	1,1	51,4	97,0	16:51:09	16:47:06	16:43:26
Rotonda, 1ª salida, se sigue por N-634	N-634	0,2	51,6	96,8	16:51:28	16:47:24	16:43:43
Rotonda salida/entrada A-8, 2ª salida	N-634	1,4	53,0	95,4	16:53:41	16:49:30	16:45:43
<b>POMALUNEGO:</b> Rotonda, giro izquierda	N-634	0,3	53,3	95,1	16:54:09	16:49:57	16:46:09
<b>LA CUEVA</b>	N-634a	3,0	56,3	92,1	16:58:54	16:54:27	16:50:26
<b>LA PENILLA:</b> Rotonda, se sigue recto	N-634a	1,5	57,8	90,6	17:01:16	16:56:42	16:52:34
<b>🏁 SARON: Cruce, se sigue recto / SPRINT ESPECIAL</b>	N-634a	2,7	60,5	87,9	17:05:32	17:00:45	16:56:26
Rotonda salida/entrada A-8, 2ª salida	N-634a	1,1	61,6	86,8	17:07:16	17:02:24	16:58:00
<b>LA HELGUERA</b>	N-634a	2,1	63,7	84,7	17:10:35	17:05:33	17:01:00

# VUELTA CICLISTA A CANTABRIA INTERNACIONAL

## GP. GOBIERNO DE CANTABRIA

**Etapla 3:** Puente Viesgo - Cuevas del Monte Castillo

**Fecha:** 4 de septiembre de 2021

**Clase:** 2.12.1 [Elite-Sub23]

**Kilómetros:** 148,4

**Control de firmas:** 14:45 - 15:15





**Llamada de corredores:** 15:20

**Salida neutralizada:** 15:25

**Salida real:** 15:30

**SALIDA NEUTRALIZADA:** Puente Viesgo [CA-703], salida a la N-623 dirección Aes, Rotonda de Aes [se sigue recto por la N-623]

**Distancia del recorrido neutralizado:** 1,5 kms.

	Ctra.	Tramo	Kms.	Pendiente	Media - Kms/h		
					38	40	42
<b>PENAGOS</b>	N-634a	1,0	64,7	83,7	17:12:09	17:07:03	17:02:26
<b>PAMANES:</b> Cruce, giro derecha	CA-160	3,4	68,1	80,3	17:17:32	17:12:09	17:07:17
Rotonda, se continua recto	CA-160	2,3	70,4	78,0	17:21:09	17:15:36	17:10:34
<b>LIERGANES:</b> Cruce, giro derecha	CA-260	0,6	71,0	77,4	17:22:06	17:16:30	17:11:26
<b>RUBALCABA</b>	CA-260	2,6	73,6	74,8	17:26:13	17:20:24	17:15:09
<b>MIRONES</b>	CA-260	5,7	79,3	69,1	17:35:13	17:28:57	17:23:17
<b>SAN ROQUE DE RIOMIERA</b>	CA-260	8,1	87,4	61,0	17:48:00	17:41:06	17:34:51
Cruce, giro derecha por CA-264	CA-264	1,4	88,8	59,6	17:50:13	17:43:12	17:36:51
 <b>ALTO DE EL CARACOL / P.M. / 2ª Categ.</b>	CA-264	5,0	93,8	54,6	17:58:06	17:50:42	17:44:00
SELAYA: Cruce, giro izquierda	CA-262	10,7	104,5	43,9	18:15:00	18:06:45	17:59:17
 <b>LA BRAGUIA / P.M. / 2ª Categ.</b>	CA-262	8,2	112,7	35,7	18:27:57	18:19:03	18:11:00
<b>VEGA DE PAS</b>	CA-262	6,3	119,0	29,4	18:37:54	18:28:30	18:20:00
<b>VEGA DE PAS:</b> Cruce, giro derecha	CA-263	0,5	119,5	28,9	18:38:41	18:29:15	18:20:43
<b>ENTRAMBASMETAS:</b> Cruce, giro derecha	N-623	10,4	129,9	18,5	18:55:06	18:44:51	18:35:34
 <b>ONTANEDA / META VOLANTE</b>	N-623	4,0	133,9	14,5	19:01:25	18:50:51	18:41:17
<b>SAN VICENTE DE TORANZO</b>	N-623	2,0	135,9	12,5	19:04:35	18:53:51	18:44:09
<b>VILLEGAR</b>	N-623	1,6	137,5	10,9	19:07:06	18:56:15	18:46:26
<b>BORLEÑA</b>	N-623	1,7	139,2	9,2	19:09:47	18:58:48	18:48:51
<b>PRASES</b>	N-623	1,1	140,3	8,1	19:11:32	19:00:27	18:50:26
<b>CORVERA</b>	N-623	2,2	142,5	5,9	19:15:00	19:03:45	18:53:34
Cruce con CA-270, se sigue recto	N-623	1,3	143,8	4,6	19:17:03	19:05:42	18:55:26
<b>AES</b>	N-623	1,1	144,9	3,5	19:18:47	19:07:21	18:57:00
<b>AES:</b> Rotonda, se sigue recto	N-623	0,7	145,6	2,8	19:19:54	19:08:24	18:58:00
<b>PUENTE VIESGO:</b> Cruce CA-703, giro izquierda	CA-703	1,3	146,9	1,5	19:21:57	19:10:21	18:59:51
 <b>CUEVAS DEL MONTE CASTILLO / P.M. 3ª Categ / ME1</b>	CA-703	1,5	148,4	0,0	19:24:19	19:12:36	19:02:00