




VUELTA CICLISTA A CANTABRIA

G.P. CANTABRIA DEPORTE

Etapa 1: Vioño - Vioño
Fecha: 4 de septiembre de 2023
Clase: 2.12.1 [Elite-Sub23]
Kilómetros: 132,6

Control de firmas: 14:30 - 15:10
Llamada de corredores: 15:20
Salida neutralizada: 15:25
Salida real: 15:30

SALIDA NEUTRALIZADA: Vioño, Salcedo
Distancia del recorrido neutralizado: 0,7 kms.

	Ctra.	Tramo	Kms.	Pendiente	Media - Kms/h		
					38	40	42
VIOÑO / Km. 0 / Salida real	CA-321	0	0	132,6	15:30:00	15:30:00	15:30:00
SALCEDO	CA-321	0,8	0,8	131,8	15:31:16	15:31:12	15:31:09
ORUÑA	CA-321	4,3	5,1	127,5	15:38:03	15:37:39	15:37:17
ORUÑA: Rotonda, giro izquierda	CA-320	0,7	5,8	126,8	15:39:09	15:38:42	15:38:17
ORUÑA: Rotonda, giro derecha (La Puentequilla)	N-611	0,2	6,0	126,6	15:39:28	15:39:00	15:38:34
PUENTE ARCE: Cruce, se sigue recto	N-611	0,3	6,3	126,3	15:39:57	15:39:27	15:39:00
PUENTE ARCE: Rotonda, giro izquierda	N-611	0,9	7,2	125,4	15:41:22	15:40:48	15:40:17
PUENTE ARCE: Cruce, giro izquierda	CA-231	0,7	7,9	124,7	15:42:28	15:41:51	15:41:17
EL PERUJO	CA-231	0,9	8,8	123,9	15:43:49	15:43:08	15:42:30
BOO: Salida/Entrada A-67, se sigue recto	CA-231	0,7	9,4	123,2	15:44:51	15:44:06	15:43:26
BOO: Rotonda Salida/Entrada A-67, 1ª salida	CA-231	0,1	9,5	123,1	15:45:00	15:44:15	15:43:34
BOO: Cruce, giro derecha por la CA-304	CA-304	0,3	9,8	122,8	15:45:28	15:44:42	15:44:00
MOMPIA: Rotonda Clínica, giro derecha [1ª salida]	CA-303	2,1	11,9	120,7	15:48:47	15:47:51	15:47:00
Rotonda Salida/Entrada A-67, se sigue recto	CA-303	0,2	12,1	120,5	15:49:06	15:48:09	15:47:17
Rotonda Salida/Entrada A-67, se sigue recto	CA-303	0,1	12,2	120,4	15:49:16	15:48:18	15:47:26
Rotonda, giro derecha [1ª salida]	N-611	0,2	12,4	120,2	15:49:35	15:48:36	15:47:43
MAOÑO: Rotonda Alto de San Mateo, se sigue recto	N-611	0,8	13,2	119,4	15:50:51	15:49:48	15:48:51
PUENTE ARCE	N-611	1,3	14,5	118,1	15:52:54	15:51:45	15:50:43
PUENTE ARCE: Rotonda, se sigue recto	N-611	1,0	15,5	117,1	15:54:28	15:53:15	15:52:09
PUENTE ARCE: Cruce, se sigue recto	N-611	1,0	16,5	116,1	15:56:03	15:54:45	15:53:34
ORUÑA: Cruce, giro izquierda (La Puentequilla)	CA-320	0,3	16,8	115,8	15:56:32	15:55:12	15:54:00
ORUÑA: Rotonda, giro derecha	CA-321	0,2	17,0	115,6	15:56:51	15:55:30	15:54:17
SALCEDO	CA-321	4,7	21,7	110,9	16:04:16	16:02:33	16:01:00
VIOÑO: Cruce, giro izquierda	CA-234	1,8	23,5	109,1	16:07:06	16:05:15	16:03:34
 RENEDO DE PIELAGOS: Ayuntamiento / META VOLANTE	CA-234	0,8	24,3	108,3	16:08:22	16:06:27	16:04:43
RENEDO DE PIELAGOS: Rotonda, giro derecha	N-623	0,7	25,0	107,6	16:09:28	16:07:30	16:05:43
CARANDIA	N-623	2,9	27,9	104,7	16:14:03	16:11:51	16:09:51
Rotonda Salida/Entrada A-8, se sigue recto	N-623	0,6	28,5	104,1	16:15:00	16:12:45	16:10:43
Rotonda Salida/Entrada A-8, se sigue por la N-623	N-623	0,2	28,7	103,9	16:15:19	16:13:03	16:11:00
VARGAS: Rotonda, giro derecha	N-634a	1,4	30,1	102,5	16:17:32	16:15:09	16:13:00
LAS PRESILLAS	N-634a	1,9	32,0	100,6	16:20:32	16:18:00	16:15:43
 ALTO DE LA MONTAÑA / P.M. / 3ª Cat.	N-634a	3,2	35,2	97,4	16:25:35	16:22:48	16:20:17
SIERRAPANDO: Cruce, giro derecha	CA-334	2,1	37,3	95,3	16:28:54	16:25:57	16:23:17
Rotonda salida/entrada A-8, se continua recto	CA-334	3,5	40,8	91,8	16:34:25	16:31:12	16:28:17
Rotonda salida/entrada A-8, se continua recto	CA-334	0,1	40,9	91,7	16:34:35	16:31:21	16:28:26
ZURITA	CA-334	0,3	41,2	91,4	16:35:03	16:31:48	16:28:51
VIOÑO: Bº Parayo, giro izquierda		1,5	42,7	89,9	16:37:25	16:34:03	16:31:00
 VIOÑO: PASO POR META [1] / SPRINT ESPECIAL		1,7	44,4	88,2	16:40:06	16:36:36	16:33:26
VIOÑO: Cruce, giro izquierda	CA-234	0,2	44,6	88,0	16:40:25	16:36:54	16:33:43
VIOÑO: Cruce, giro izquierda	CA-321	0,2	44,8	87,8	16:40:44	16:37:12	16:34:00
SALCEDO	CA-321	1,8	46,6	86,0	16:43:35	16:39:54	16:36:34
ORUÑA	CA-321	4,3	50,9	81,7	16:50:22	16:46:21	16:42:43
ORUÑA: Rotonda, giro izquierda	CA-320	0,7	51,6	81,0	16:51:28	16:47:24	16:43:43
ORUÑA: Rotonda, giro derecha (La Puentequilla)	N-611	0,2	51,8	80,8	16:51:47	16:47:42	16:44:00
PUENTE ARCE: Cruce, se sigue recto	N-611	0,3	52,1	80,5	16:52:16	16:48:09	16:44:26
PUENTE ARCE: Rotonda, giro izquierda	N-611	0,9	53,0	79,6	16:53:41	16:49:30	16:45:43
PUENTE ARCE: Cruce, giro izquierda	CA-231	0,7	53,7	78,9	16:54:47	16:50:33	16:46:43
EL PERUJO	CA-231	0,9	54,6	78,0	16:56:08	16:51:50	16:47:56

VUELTA CICLISTA A CANTABRIA

G.P. CANTABRIA DEPORTE

Etapa 1: Vioño - Vioño

Fecha: 4 de septiembre de 2023

Clase: 2.12.1 [Elite-Sub23]

Kilómetros: 132,6

Control de firmas: 14:30 - 15:10





Llamada de corredores: 15:20

Salida neutralizada: 15:25

Salida real: 15:30

SALIDA NEUTRALIZADA: Vioño, Salcedo

Distancia del recorrido neutralizado: 0,7 kms.

	Ctra.	Tramo	Kms.	Pendiente	Media - Kms/h		
					38	40	42
BOO: Salida/Entrada A-67, se sigue recto	CA-231	0,7	55,2	77,4	16:57:09	16:52:48	16:48:51
BOO: Rotonda Salida/Entrada A-67, 1ª salida	CA-231	0,1	55,3	77,3	16:57:19	16:52:57	16:49:00
BOO: Cruce, giro derecha por la CA-304	CA-304	0,3	55,6	77,0	16:57:47	16:53:24	16:49:26
MOMPIA: Rotonda Clínica, giro derecha [1ª salida]	CA-303	2,1	57,7	74,9	17:01:06	16:56:33	16:52:26
Rotonda Salida/Entrada A-67, se sigue recto	CA-303	0,2	57,9	74,7	17:01:25	16:56:51	16:52:43
Rotonda Salida/Entrada A-67, se sigue recto	CA-303	0,1	58,0	74,6	17:01:35	16:57:00	16:52:51
Rotonda, giro derecha [1ª salida]	N-611	0,2	58,2	74,4	17:01:54	16:57:18	16:53:09
MAOÑO: Rotonda Alto de San Mateo, se sigue recto	N-611	0,8	59,0	73,6	17:03:09	16:58:30	16:54:17
PUENTE ARCE	N-611	1,2	60,2	72,4	17:05:03	17:00:18	16:56:00
PUENTE ARCE: Rotonda, se sigue recto	N-611	1,0	61,2	71,4	17:06:38	17:01:48	16:57:26
PUENTE ARCE: Cruce, se sigue recto	N-611	1,0	62,2	70,4	17:08:13	17:03:18	16:58:51
ORUÑA: Cruce, giro izquierda (La Puentecilla)	CA-320	0,4	62,6	70,0	17:08:51	17:03:54	16:59:26
ORUÑA: Rotonda, giro derecha	CA-321	0,2	62,8	69,8	17:09:09	17:04:12	16:59:43
SALCEDO	CA-321	4,7	67,5	65,1	17:16:35	17:11:15	17:06:26
VIOÑO: Cruce, giro izquierda	CA-234	1,8	69,3	63,3	17:19:25	17:13:57	17:09:00
 RENEDO DE PIELAGOS: Ayuntamiento / META VOLANTE	CA-234	0,8	70,1	62,5	17:20:41	17:15:09	17:10:09
RENEDO DE PIELAGOS: Rotonda, giro derecha	N-623	0,7	70,8	61,8	17:21:47	17:16:12	17:11:09
CARANDIA	N-623	2,9	73,7	58,9	17:26:22	17:20:33	17:15:17
Rotonda Salida/Entrada A-8, se sigue recto	N-623	0,6	74,3	58,3	17:27:19	17:21:27	17:16:09
Rotonda Salida/Entrada A-8, se sigue por la N-623	N-623	0,2	74,5	58,1	17:27:38	17:21:45	17:16:26
VARGAS: Rotonda, giro derecha	N-634a	1,4	75,9	56,7	17:29:51	17:23:51	17:18:26
LAS PRESILLAS	N-634a	1,9	77,8	54,8	17:32:51	17:26:42	17:21:09
 ALTO DE LA MONTAÑA / P.M. / 3ª Cat.	N-634a	3,2	81,0	51,6	17:37:54	17:31:30	17:25:43
SIERRAPANDO: Cruce, giro derecha	CA-334	2,1	83,1	49,5	17:41:13	17:34:39	17:28:43
Rotonda salida/entrada A-8, se continua recto	CA-334	3,5	86,6	46,0	17:46:44	17:39:54	17:33:43
Rotonda salida/entrada A-8, se continua recto	CA-334	0,1	86,7	45,9	17:46:54	17:40:03	17:33:51
ZURITA	CA-334	0,3	87,0	45,6	17:47:22	17:40:30	17:34:17
VIOÑO: Bº Parayo, giro izquierda		1,5	88,5	44,1	17:49:44	17:42:45	17:36:26
 VIOÑO: PASO POR META [2] / SPRINT ESPECIAL		1,7	90,2	42,4	17:52:25	17:45:18	17:38:51
VIOÑO: Cruce, giro izquierda	CA-234	0,2	90,4	42,2	17:52:44	17:45:36	17:39:09
RENEDO DE PIELAGOS: Ayuntamiento	CA-234	0,9	91,3	41,3	17:54:09	17:46:57	17:40:26
RENEDO DE PIELAGOS: Rotonda, giro derecha	N-623	0,7	92,0	40,6	17:55:16	17:48:00	17:41:26
CARANDIA	N-623	2,9	94,9	37,7	17:59:51	17:52:21	17:45:34
Rotonda Salida/Entrada A-8, se sigue recto	N-623	0,6	95,5	37,1	18:00:47	17:53:15	17:46:26
Rotonda Salida/Entrada A-8, se sigue por la N-623	N-623	0,2	95,7	36,9	18:01:06	17:53:33	17:46:43
VARGAS: Rotonda, giro derecha	N-634a	1,4	97,1	35,5	18:03:19	17:55:39	17:48:43
LAS PRESILLAS	N-634a	1,9	99,0	33,6	18:06:19	17:58:30	17:51:26
 ALTO DE LA MONTAÑA / P.M. / 3ª Cat.	N-634a	3,2	102,2	30,4	18:11:22	18:03:18	17:56:00
SIERRAPANDO: Cruce, giro derecha	CA-334	2,1	104,3	28,3	18:14:41	18:06:27	17:59:00
Rotonda salida/entrada A-8, se continua recto	CA-334	3,5	107,8	24,8	18:20:13	18:11:42	18:04:00
Rotonda salida/entrada A-8, se continua recto	CA-334	0,1	107,9	24,7	18:20:22	18:11:51	18:04:09
ZURITA	CA-334	0,3	108,2	24,4	18:20:51	18:12:18	18:04:34
VIOÑO: Bº Parayo, giro izquierda		1,5	109,7	22,9	18:23:13	18:14:33	18:06:43
VIOÑO: PASO POR META [3]		1,7	111,4	21,2	18:25:54	18:17:06	18:09:09
VIOÑO: Cruce, giro izquierda	CA-234	0,2	111,6	21,0	18:26:13	18:17:24	18:09:26
RENEDO DE PIELAGOS: Ayuntamiento	CA-234	0,9	112,5	20,1	18:27:38	18:18:45	18:10:43
RENEDO DE PIELAGOS: Rotonda, giro derecha	N-623	0,7	113,2	19,4	18:28:44	18:19:48	18:11:43
CARANDIA	N-623	2,9	116,1	16,5	18:33:19	18:24:09	18:15:51


VUELTA CICLISTA A CANTABRIA

G.P. CANTABRIA DEPORTE

Etapa 1: Vioño - Vioño
Fecha: 4 de septiembre de 2023
Clase: 2.12.1 [Elite-Sub23]
Kilómetros: 132,6

Control de firmas: 14:30 - 15:10
Llamada de corredores: 15:20
Salida neutralizada: 15:25
Salida real: 15:30

SALIDA NEUTRALIZADA: Vioño, Salcedo
Distancia del recorrido neutralizado: 0,7 kms.

	Ctra.	Tramo	Kms.	Pendiente	Media - Kms/h		
					38	40	42
Rotonda Salida/Entrada A-8, se sigue recto	N-623	0,6	116,7	15,9	18:34:16	18:25:03	18:16:43
Rotonda Salida/Entrada A-8, se sigue por la N-623	N-623	0,2	116,9	15,7	18:34:35	18:25:21	18:17:00
VARGAS: Rotonda, giro derecha	N-634a	1,4	118,3	14,3	18:36:47	18:27:27	18:19:00
LAS PRESILLAS	N-634a	1,9	120,2	12,4	18:39:47	18:30:18	18:21:43
 ALTO DE LA MONTAÑA / P.M. / 3ª Cat.	N-634a	3,2	123,4	9,2	18:44:51	18:35:06	18:26:17
SIERRAPANDO: Cruce, giro derecha	CA-334	2,1	125,5	7,1	18:48:09	18:38:15	18:29:17
Rotonda salida/entrada A-8, se continua recto	CA-334	3,5	129,0	3,6	18:53:41	18:43:30	18:34:17
Rotonda salida/entrada A-8, se continua recto	CA-334	0,1	129,1	3,5	18:53:51	18:43:39	18:34:26
ZURITA	CA-334	0,3	129,4	3,2	18:54:19	18:44:06	18:34:51
VIOÑO: Bº Parayo, giro izquierda		1,5	130,9	1,7	18:56:41	18:46:21	18:37:00
VIOÑO / META		1,7	132,6	0,0	18:59:22	18:48:54	18:39:26