

VUELTA CICLISTA A CANTABRIA

G.P. CANTABRIA DEPORTE

Etapa 2: Vioño - Vioño
Fecha: 2 de septiembre de 2024
Clase: 2.MJ.1
Kilómetros: 139,3

Control de firmas: 15:00 - 15:40
Llamada de corredores: 15:50
Salida neutralizada: 15:55
Salida real: 16:00

SALIDA NEUTRALIZADA: Vioño, Salcedo, salida lanzada tras pasar la localidad
Distancia del recorrido neutralizado: 2,4 kms.

	Ctra.	Kms.	Pendiente	Media - Kms/h		
				38	40	42
VIOÑO / Km. 0 / Salida real	CA-321	0,0	138,4	16:00	16:00	16:00
SALCEDO / Km. 0 / Salida real	CA-321	0,0	138,4	16:00	16:00	16:00
Oruña	CA-321	4,0	134,4	16:06	16:06	16:05
Oruña. Rotonda, giro izquierda	CA-320	4,5	133,9	16:07	16:06	16:06
Oruña. Rotonda, giro derecha (La Puentecilla)	N-611	4,7	133,7	16:07	16:07	16:06
Puente Arce. Cruce, se sigue recto	N-611	5,0	133,4	16:07	16:07	16:07
Puente Arce. Rotonda, giro izquierda	N-611	5,9	132,5	16:09	16:08	16:08
Puente Arce. Cruce, giro izquierda	CA-231	6,7	131,7	16:10	16:09	16:09
El Perujo	CA-231	7,5	130,9	16:11	16:11	16:10
Boo. Salida/Entrada A-67, se sigue recto	CA-231	8,1	130,3	16:12	16:12	16:11
Boo. Rotonda Salida/Entrada A-67, 1ª salida	CA-231	8,2	130,2	16:13	16:12	16:11
Boo. Cruce, giro derecha por la CA-304	CA-304	8,6	129,8	16:13	16:12	16:12
Mompía. Rotonda Clínica, giro derecha [1ª salida]	CA-303	10,7	127,7	16:16	16:16	16:15
Rotonda Salida/Entrada A-67, se sigue recto	CA-303	10,9	127,5	16:17	16:16	16:15
Rotonda Salida/Entrada A-67, se sigue recto	CA-303	11,0	127,4	16:17	16:16	16:15
Rotonda, giro derecha [1ª salida]	N-611	11,2	127,2	16:17	16:16	16:16
Maoño. Rotonda Alto de San Mateo, se sigue recto	N-611	12,0	126,4	16:18	16:18	16:17
Puente Arce	N-611	13,3	125,1	16:21	16:19	16:19
Puente Arce. Rotonda, se sigue recto	N-611	14,3	124,1	16:22	16:21	16:20
Puente Arce. Cruce, se sigue recto	N-611	15,3	123,1	16:24	16:22	16:21
Oruña. Cruce, giro izquierda (La Puentecilla)	CA-320	15,6	122,8	16:24	16:23	16:22
Oruña. Rotonda, giro derecha	CA-321	15,8	122,6	16:24	16:23	16:22
Salcedo	CA-321	20,5	117,9	16:32	16:30	16:29
Vioño. Cruce, giro izquierda	CA-234	22,3	116,1	16:35	16:33	16:31
🚦 RENEDO DE PIELAGOS: Ayuntamiento / META VOLANTE	CA-234	23,1	115,3	16:36	16:34	16:33
Renedo de Piélagos. Rotonda, giro derecha	N-623	23,8	114,6	16:37	16:35	16:34
Carandía	N-623	26,7	111,7	16:42	16:40	16:38
Rotonda Salida/Entrada A-8, se sigue recto	N-623	27,3	111,1	16:43	16:40	16:39
Rotonda Salida/Entrada A-8, se sigue por la N-623	N-623	27,5	110,9	16:43	16:41	16:39
Vargas. Rotonda, giro derecha	N-634a	28,9	109,5	16:45	16:43	16:41
Las Presillas	N-634a	30,8	107,6	16:48	16:46	16:44
🚧 ALTO DE LA MONTAÑA / P.M. / 3ª Cat.	N-634a	34,0	104,4	16:53	16:51	16:48
Sierrapando. Cruce, giro derecha	CA-334	36,1	102,3	16:57	16:54	16:51
Rotonda salida/entrada A-8, se continua recto	CA-334	39,6	98,8	17:02	16:59	16:56
Rotonda salida/entrada A-8, se continua recto	CA-334	39,7	98,7	17:02	16:59	16:56
Zurita	CA-334	40,0	98,4	17:03	17:00	16:57
Vioño. Bº Parayo, giro izquierda		41,5	96,9	17:05	17:02	16:59
🚦 VIOÑO: PASO POR META [1] / SPRINT ESPECIAL		43,2	95,2	17:08	17:04	17:01
Vioño. Cruce, giro izquierda	CA-234	43,4	95,0	17:08	17:05	17:02
Vioño. Cruce, giro izquierda	CA-321	43,6	94,8	17:08	17:05	17:02
Salcedo	CA-321	44,8	93,6	17:10	17:07	17:04
Oruña	CA-321	49,6	88,8	17:18	17:14	17:10
Oruña. Rotonda, giro izquierda	CA-320	50,0	88,4	17:18	17:15	17:11
Oruña. Rotonda, giro derecha (La Puentecilla)	N-611	50,2	88,2	17:19	17:15	17:11
Puente Arce. Cruce, se sigue recto	N-611	50,6	87,8	17:19	17:15	17:12
Puente Arce. Rotonda, giro izquierda	N-611	51,5	86,9	17:21	17:17	17:13
Puente Arce. Cruce, giro izquierda	CA-231	52,2	86,2	17:22	17:18	17:14
El Perujo	CA-231	53,0	85,4	17:23	17:19	17:15





VUELTA CICLISTA A CANTABRIA

G.P. CANTABRIA DEPORTE

Etapa 2: Vioño - Vioño
Fecha: 2 de septiembre de 2024
Clase: 2.MJ.1
Kilómetros: 139,3

Control de firmas: 15:00 - 15:40
Llamada de corredores: 15:50
Salida neutralizada: 15:55
Salida real: 16:00

SALIDA NEUTRALIZADA: Vioño, Salcedo, salida lanzada tras pasar la localidad
Distancia del recorrido neutralizado: 2,4 kms.

	Ctra.	Kms.	Pendiente	Media - Kms/h		
				38	40	42
Boo. Salida/Entrada A-67, se sigue recto	CA-231	53,7	84,7	17:24	17:20	17:16
Boo. Rotonda Salida/Entrada A-67, 1ª salida	CA-231	53,8	84,6	17:24	17:20	17:16
Boo. Cruce, izquierda. Se sigue por la CA-231	CA-231	54,1	84,3	17:25	17:21	17:17
Lien cres	CA-231	58,9	79,5	17:33	17:28	17:24
Lien cres. Cruce, giro derecha	CA-303	59,2	79,2	17:33	17:28	17:24
Mortera	CA-303	61,2	77,2	17:36	17:31	17:27
Rotonda, se sigue recto [2ª salida]	CA-303	62,1	76,3	17:37	17:33	17:28
Mompía	CA-303	62,8	75,6	17:39	17:34	17:29
Mompía. Rotonda Clínica, se sigue recto [3ª salida]	CA-303	62,9	75,5	17:39	17:34	17:29
Rotonda Salida/Entrada A-67, se sigue recto	CA-303	63,1	75,3	17:39	17:34	17:30
Rotonda Salida/Entrada A-67, se sigue recto	CA-303	63,2	75,2	17:39	17:34	17:30
Rotonda, giro derecha [1ª salida]	N-611	63,4	75,0	17:40	17:35	17:30
Maoño. Rotonda Alto de San Mateo, se sigue recto	N-611	64,2	74,2	17:41	17:36	17:31
Puente Arce	N-611	65,7	72,7	17:43	17:38	17:33
Puente Arce. Rotonda, se sigue recto	N-611	66,7	71,7	17:45	17:40	17:35
Puente Arce. Cruce, se sigue recto	N-611	67,7	70,7	17:46	17:41	17:36
Oruña. Cruce, giro izquierda (La Puentequilla)	CA-320	68,1	70,3	17:47	17:42	17:37
Oruña. Rotonda, giro derecha	CA-321	68,3	70,1	17:47	17:42	17:37
Salcedo	CA-321	73,0	65,4	17:55	17:49	17:44
Vioño. Cruce, giro izquierda	CA-234	74,8	63,6	17:58	17:52	17:46
 RENE DO DE PIELAGOS: Ayuntamiento / META VOLANTE	CA-234	75,6	62,8	17:59	17:53	17:48
Renedo de Piélagos. Rotonda, giro derecha	N-623	76,3	62,1	18:00	17:54	17:49
Carandía	N-623	79,2	59,2	18:05	17:58	17:53
Rotonda Salida/Entrada A-8, se sigue recto	N-623	79,8	58,6	18:06	17:59	17:54
Rotonda Salida/Entrada A-8, se sigue por la N-623	N-623	80,0	58,4	18:06	18:00	17:54
Vargas. Rotonda, giro derecha	N-634a	81,4	57,0	18:08	18:02	17:56
Las Presillas	N-634a	83,3	55,1	18:11	18:04	17:59
 ALTO DE LA MONTAÑA / P.M. / 3ª Cat.	N-634a	86,5	51,9	18:16	18:09	18:03
Sierrapando. Cruce, giro derecha	CA-334	88,6	49,8	18:19	18:12	18:06
Rotonda salida/entrada A-8, se continua recto	CA-334	92,1	46,3	18:25	18:18	18:11
Rotonda salida/entrada A-8, se continua recto	CA-334	92,2	46,2	18:25	18:18	18:11
Zurita	CA-334	92,5	45,9	18:26	18:18	18:12
Vioño. Bº Parayo, giro izquierda		94,0	44,4	18:28	18:21	18:14
 VIOÑO: PASO POR META [2] / SPRINT ESPECIAL		95,7	42,7	18:31	18:23	18:16
Vioño. Cruce, giro izquierda	CA-234	95,9	42,5	18:31	18:23	18:17
Renedo de Piélagos. Ayuntamiento	CA-234	96,9	41,5	18:32	18:25	18:18
Renedo de Piélagos. Rotonda, giro derecha	N-623	97,6	40,8	18:34	18:26	18:19
Carandía	N-623	100,5	37,9	18:38	18:30	18:23
Rotonda Salida/Entrada A-8, se sigue recto	N-623	101,1	37,2	18:39	18:31	18:24
Rotonda Salida/Entrada A-8, se sigue por la N-623	N-623	101,3	37,1	18:39	18:31	18:24
Vargas. Rotonda, giro derecha	N-634a	102,7	35,7	18:42	18:33	18:26
Las Presillas	N-634a	104,6	33,8	18:45	18:36	18:29
 ALTO DE LA MONTAÑA / P.M. / 3ª Cat.	N-634a	107,8	30,6	18:50	18:41	18:33
Sierrapando. Cruce, giro derecha	CA-334	109,9	28,5	18:53	18:44	18:36
Rotonda salida/entrada A-8, se continua recto	CA-334	113,4	25,0	18:58	18:50	18:41
Rotonda salida/entrada A-8, se continua recto	CA-334	113,5	24,9	18:59	18:50	18:42
Zurita	CA-334	113,9	24,5	18:59	18:50	18:42
Vioño. Bº Parayo, giro izquierda		115,4	23,0	19:02	18:53	18:44

VUELTA CICLISTA A CANTABRIA

G.P. CANTABRIA DEPORTE

Etapa 2: Vioño - Vioño
Fecha: 2 de septiembre de 2024
Clase: 2.MJ.1
Kilómetros: 139,3

Control de firmas: 15:00 - 15:40
Llamada de corredores: 15:50
Salida neutralizada: 15:55
Salida real: 16:00

SALIDA NEUTRALIZADA: Vioño, Salcedo, salida lanzada tras pasar la localidad
Distancia del recorrido neutralizado: 2,4 kms.

	Ctra.	Kms.	Pendiente	Media - Kms/h		
				38	40	42
Vioño. PASO POR META [3]		117,1	21,3	19:04	18:55	18:47
Vioño. Cruce, giro izquierda	CA-234	117,3	21,1	19:05	18:55	18:47
Renedo de Piélagos. Ayuntamiento	CA-234	118,2	20,2	19:06	18:57	18:48
Renedo de Piélagos. Rotonda, giro derecha	N-623	119,0	19,4	19:07	18:58	18:49
Carandía	N-623	121,8	16,6	19:12	19:02	18:53
Rotonda Salida/Entrada A-8, se sigue recto	N-623	122,5	15,9	19:13	19:03	18:54
Rotonda Salida/Entrada A-8, se sigue por la N-623	N-623	122,7	15,7	19:13	19:04	18:55
Vargas. Rotonda, giro derecha	N-634a	124,0	14,4	19:15	19:05	18:57
Las Presillas	N-634a	125,9	12,5	19:18	19:08	18:59
ALTO DE LA MONTAÑA / P.M. / 3ª Cat.	N-634a	129,1	9,3	19:23	19:13	19:04
Sierrapando. Cruce, giro derecha	CA-334	131,2	7,2	19:27	19:16	19:07
Rotonda salida/entrada A-8, se continua recto	CA-334	134,7	3,7	19:32	19:22	19:12
Rotonda salida/entrada A-8, se continua recto	CA-334	134,8	3,6	19:32	19:22	19:12
Zurita	CA-334	135,2	3,2	19:33	19:22	19:13
Vioño. Bº Parayo, giro izquierda		136,7	1,7	19:35	19:25	19:15
VIOÑO / META		138,4	0,0	19:38	19:27	19:17