

VUELTA CICLISTA A CANTABRIA

G.P. CANTABRIA DEPORTE

Etapa 2: Vioño - Vioño
Fecha: 2 de septiembre de 2024
Clase: 2.MJ.1
Kilómetros: 140

Control de firmas: 15:00 - 15:40
Llamada de corredores: 15:47
Salida neutralizada: 15:52
Salida real: 16:00

SALIDA NEUTRALIZADA: Vioño, Salcedo, salida lanzada tras pasar la localidad
Distancia del recorrido neutralizado: 3,4 kms.

| | Ctra. | Kms. | Pendiente | Media - Kms/h | | |
|--|--------|------|-----------|---------------|-------|-------|
| | | | | 38 | 40 | 42 |
| VIOÑO / Km. 0 / Salida real | CA-321 | 0,0 | 140,0 | 16:00 | 16:00 | 16:00 |
| SALCEDO / Km. 0 / Salida real | CA-321 | 0,0 | 140,0 | 16:00 | 16:00 | 16:00 |
| Oruña | CA-321 | 3,0 | 137,0 | 16:04 | 16:04 | 16:04 |
| Oruña. Rotonda, giro izquierda | CA-320 | 3,5 | 136,5 | 16:05 | 16:05 | 16:05 |
| Oruña. Rotonda, giro derecha (La Puentequilla) | N-611 | 3,7 | 136,3 | 16:05 | 16:05 | 16:05 |
| Puente Arce. Cruce, se sigue recto | N-611 | 4,0 | 136,0 | 16:06 | 16:06 | 16:05 |
| Puente Arce. Rotonda, giro izquierda | N-611 | 4,9 | 135,1 | 16:07 | 16:07 | 16:07 |
| Puente Arce. Cruce, giro izquierda | CA-231 | 5,7 | 134,3 | 16:08 | 16:08 | 16:08 |
| El Perujo | CA-231 | 6,5 | 133,6 | 16:10 | 16:09 | 16:09 |
| Boo. Salida/Entrada A-67, se sigue recto | CA-231 | 7,1 | 132,9 | 16:11 | 16:10 | 16:10 |
| Boo. Rotonda Salida/Entrada A-67, 1ª salida | CA-231 | 7,2 | 132,8 | 16:11 | 16:10 | 16:10 |
| Boo. Cruce, giro derecha por la CA-304 | CA-304 | 7,6 | 132,4 | 16:12 | 16:11 | 16:10 |
| Mompía. Rotonda Clínica, giro derecha [1ª salida] | CA-303 | 9,7 | 130,3 | 16:15 | 16:14 | 16:13 |
| Rotonda Salida/Entrada A-67, se sigue recto | CA-303 | 9,9 | 130,1 | 16:15 | 16:14 | 16:14 |
| Rotonda Salida/Entrada A-67, se sigue recto | CA-303 | 10,0 | 130,0 | 16:15 | 16:15 | 16:14 |
| Rotonda, giro derecha [1ª salida] | N-611 | 10,2 | 129,8 | 16:16 | 16:15 | 16:14 |
| Maoño. Rotonda Alto de San Mateo, se sigue recto | N-611 | 11,0 | 129,0 | 16:17 | 16:16 | 16:15 |
| Puente Arce | N-611 | 12,3 | 127,7 | 16:19 | 16:18 | 16:17 |
| Puente Arce. Rotonda, se sigue recto | N-611 | 13,3 | 126,7 | 16:21 | 16:19 | 16:19 |
| Puente Arce. Cruce, se sigue recto | N-611 | 14,3 | 125,7 | 16:22 | 16:21 | 16:20 |
| Oruña. Cruce, giro izquierda (La Puentequilla) | CA-320 | 14,6 | 125,4 | 16:23 | 16:21 | 16:20 |
| Oruña. Rotonda, giro derecha | CA-321 | 14,8 | 125,2 | 16:23 | 16:22 | 16:21 |
| Salcedo | CA-321 | 19,5 | 120,5 | 16:30 | 16:29 | 16:27 |
| Vioño. Cruce, giro izquierda | CA-234 | 21,3 | 118,7 | 16:33 | 16:31 | 16:30 |
| 🚩 RENEDE DE PIELAGOS: Ayuntamiento / META VOLANTE | CA-234 | 22,1 | 117,9 | 16:34 | 16:33 | 16:31 |
| Renedo de Piélagos. Rotonda, giro derecha | N-623 | 22,8 | 117,2 | 16:36 | 16:34 | 16:32 |
| Carandía | N-623 | 25,7 | 114,3 | 16:40 | 16:38 | 16:36 |
| Rotonda Salida/Entrada A-8, se sigue recto | N-623 | 26,3 | 113,7 | 16:41 | 16:39 | 16:37 |
| Rotonda Salida/Entrada A-8, se sigue por la N-623 | N-623 | 26,5 | 113,5 | 16:41 | 16:39 | 16:37 |
| Vargas. Rotonda, giro derecha | N-634a | 27,9 | 112,1 | 16:44 | 16:41 | 16:39 |
| Las Presillas | N-634a | 29,8 | 110,2 | 16:47 | 16:44 | 16:42 |
| 🚩 ALTO DE LA MONTAÑA / P.M. / 3ª Cat. | N-634a | 33,0 | 107,0 | 16:52 | 16:49 | 16:47 |
| Sierrapando. Cruce, giro derecha | CA-334 | 35,1 | 104,9 | 16:55 | 16:52 | 16:50 |
| Rotonda salida/entrada A-8, se continua recto | CA-334 | 38,6 | 101,4 | 17:00 | 16:57 | 16:55 |
| Rotonda salida/entrada A-8, se continua recto | CA-334 | 38,7 | 101,3 | 17:01 | 16:58 | 16:55 |
| Zurita | CA-334 | 39,0 | 101,0 | 17:01 | 16:58 | 16:55 |
| Vioño. Bº Parayo, giro izquierda | | 40,5 | 99,5 | 17:03 | 17:00 | 16:57 |
| 🚩 VIOÑO: PASO POR META [1] / SPRINT ESPECIAL | | 42,2 | 97,8 | 17:06 | 17:03 | 17:00 |
| Vioño. Cruce, giro izquierda | CA-234 | 42,4 | 97,6 | 17:06 | 17:03 | 17:00 |
| Vioño. Cruce, giro izquierda | CA-321 | 42,6 | 97,4 | 17:07 | 17:03 | 17:00 |
| Salcedo | CA-321 | 43,8 | 96,2 | 17:09 | 17:05 | 17:02 |
| Oruña | CA-321 | 48,6 | 91,4 | 17:16 | 17:12 | 17:09 |
| Oruña. Rotonda, giro izquierda | CA-320 | 49,0 | 91,0 | 17:17 | 17:13 | 17:10 |
| Oruña. Rotonda, giro derecha (La Puentequilla) | N-611 | 49,2 | 90,8 | 17:17 | 17:13 | 17:10 |
| Puente Arce. Cruce, se sigue recto | N-611 | 49,6 | 90,4 | 17:18 | 17:14 | 17:10 |
| Puente Arce. Rotonda, giro izquierda | N-611 | 50,5 | 89,5 | 17:19 | 17:15 | 17:12 |
| Puente Arce. Cruce, giro izquierda | CA-231 | 51,2 | 88,8 | 17:20 | 17:16 | 17:13 |
| El Perujo | CA-231 | 52,0 | 88,0 | 17:22 | 17:18 | 17:14 |





VUELTA CICLISTA A CANTABRIA

G.P. CANTABRIA DEPORTE

Etapa 2: Vioño - Vioño
Fecha: 2 de septiembre de 2024
Clase: 2.MJ.1
Kilómetros: 140

Control de firmas: 15:00 - 15:40
Llamada de corredores: 15:47
Salida neutralizada: 15:52
Salida real: 16:00

SALIDA NEUTRALIZADA: Vioño, Salcedo, salida lanzada tras pasar la localidad
Distancia del recorrido neutralizado: 3,4 kms.

| | Ctra. | Kms. | Pendiente | Media - Kms/h | | |
|--|--------|-------|-----------|---------------|-------|-------|
| | | | | 38 | 40 | 42 |
| Boo. Salida/Entrada A-67, se sigue recto | CA-231 | 52,7 | 87,3 | 17:23 | 17:19 | 17:15 |
| Boo. Rotonda Salida/Entrada A-67, 1ª salida | CA-231 | 52,8 | 87,2 | 17:23 | 17:19 | 17:15 |
| Boo. Cruce, izquierda. Se sigue por la CA-231 | CA-231 | 53,1 | 86,9 | 17:23 | 17:19 | 17:15 |
| Lien cres | CA-231 | 57,9 | 82,1 | 17:31 | 17:26 | 17:22 |
| Lien cres. Cruce, giro derecha | CA-303 | 58,2 | 81,8 | 17:31 | 17:27 | 17:23 |
| Mortera | CA-303 | 60,2 | 79,8 | 17:34 | 17:30 | 17:25 |
| Rotonda, se sigue recto [2ª salida] | CA-303 | 61,1 | 78,9 | 17:36 | 17:31 | 17:27 |
| Mompía | CA-303 | 61,8 | 78,2 | 17:37 | 17:32 | 17:28 |
| Mompía. Rotonda Clínica, se sigue recto [3ª salida] | CA-303 | 61,9 | 78,1 | 17:37 | 17:32 | 17:28 |
| Rotonda Salida/Entrada A-67, se sigue recto | CA-303 | 62,1 | 77,9 | 17:38 | 17:33 | 17:28 |
| Rotonda Salida/Entrada A-67, se sigue recto | CA-303 | 62,2 | 77,8 | 17:38 | 17:33 | 17:28 |
| Rotonda, giro derecha [1ª salida] | N-611 | 62,4 | 77,6 | 17:38 | 17:33 | 17:29 |
| Maoño. Rotonda Alto de San Mateo, se sigue recto | N-611 | 63,2 | 76,8 | 17:39 | 17:34 | 17:30 |
| Puente Arce | N-611 | 64,7 | 75,3 | 17:42 | 17:37 | 17:32 |
| Puente Arce. Rotonda, se sigue recto | N-611 | 65,7 | 74,3 | 17:43 | 17:38 | 17:33 |
| Puente Arce. Cruce, se sigue recto | N-611 | 66,7 | 73,3 | 17:45 | 17:40 | 17:35 |
| Oruña. Cruce, giro izquierda (La Puentequilla) | CA-320 | 67,1 | 72,9 | 17:45 | 17:40 | 17:35 |
| Oruña. Rotonda, giro derecha | CA-321 | 67,3 | 72,7 | 17:46 | 17:40 | 17:36 |
| Salcedo | CA-321 | 72,0 | 68,0 | 17:53 | 17:48 | 17:42 |
| Vioño. Cruce, giro izquierda | CA-234 | 73,8 | 66,2 | 17:56 | 17:50 | 17:45 |
|  RENE DO DE PIELAGOS: Ayuntamiento / META VOLANTE | CA-234 | 74,6 | 65,4 | 17:57 | 17:51 | 17:46 |
| Renedo de Piélagos. Rotonda, giro derecha | N-623 | 75,3 | 64,7 | 17:58 | 17:52 | 17:47 |
| Carandía | N-623 | 78,2 | 61,8 | 18:03 | 17:57 | 17:51 |
| Rotonda Salida/Entrada A-8, se sigue recto | N-623 | 78,8 | 61,2 | 18:04 | 17:58 | 17:52 |
| Rotonda Salida/Entrada A-8, se sigue por la N-623 | N-623 | 79,0 | 61,0 | 18:04 | 17:58 | 17:52 |
| Vargas. Rotonda, giro derecha | N-634a | 80,4 | 59,6 | 18:06 | 18:00 | 17:54 |
| Las Presillas | N-634a | 82,3 | 57,7 | 18:09 | 18:03 | 17:57 |
|  ALTO DE LA MONTAÑA / P.M. / 3ª Cat. | N-634a | 85,5 | 54,5 | 18:15 | 18:08 | 18:02 |
| Sierrapando. Cruce, giro derecha | CA-334 | 87,6 | 52,4 | 18:18 | 18:11 | 18:05 |
| Rotonda salida/entrada A-8, se continua recto | CA-334 | 91,1 | 48,9 | 18:23 | 18:16 | 18:10 |
| Rotonda salida/entrada A-8, se continua recto | CA-334 | 91,2 | 48,8 | 18:24 | 18:16 | 18:10 |
| Zurita | CA-334 | 91,5 | 48,5 | 18:24 | 18:17 | 18:10 |
| Vioño. Bº Parayo, giro izquierda | | 93,0 | 47,0 | 18:26 | 18:19 | 18:12 |
|  VIOÑO: PASO POR META [2] / SPRINT ESPECIAL | | 94,7 | 45,3 | 18:29 | 18:22 | 18:15 |
| Vioño. Cruce, giro izquierda | CA-234 | 94,9 | 45,1 | 18:29 | 18:22 | 18:15 |
| Renedo de Piélagos. Ayuntamiento | CA-234 | 95,9 | 44,2 | 18:31 | 18:23 | 18:16 |
| Renedo de Piélagos. Rotonda, giro derecha | N-623 | 96,6 | 43,4 | 18:32 | 18:24 | 18:18 |
| Carandía | N-623 | 99,5 | 40,6 | 18:37 | 18:29 | 18:22 |
| Rotonda Salida/Entrada A-8, se sigue recto | N-623 | 100,1 | 39,9 | 18:38 | 18:30 | 18:23 |
| Rotonda Salida/Entrada A-8, se sigue por la N-623 | N-623 | 100,3 | 39,7 | 18:38 | 18:30 | 18:23 |
| Vargas. Rotonda, giro derecha | N-634a | 101,7 | 38,4 | 18:40 | 18:32 | 18:25 |
| Las Presillas | N-634a | 103,6 | 36,4 | 18:43 | 18:35 | 18:27 |
|  ALTO DE LA MONTAÑA / P.M. / 3ª Cat. | N-634a | 106,8 | 33,2 | 18:48 | 18:40 | 18:32 |
| Sierrapando. Cruce, giro derecha | CA-334 | 108,9 | 31,1 | 18:51 | 18:43 | 18:35 |
| Rotonda salida/entrada A-8, se continua recto | CA-334 | 112,4 | 27,6 | 18:57 | 18:48 | 18:40 |
| Rotonda salida/entrada A-8, se continua recto | CA-334 | 112,5 | 27,5 | 18:57 | 18:48 | 18:40 |
| Zurita | CA-334 | 112,9 | 27,1 | 18:58 | 18:49 | 18:41 |
| Vioño. Bº Parayo, giro izquierda | | 114,4 | 25,6 | 19:00 | 18:51 | 18:43 |


VUELTA CICLISTA A CANTABRIA

G.P. CANTABRIA DEPORTE

Etapa 2: Vioño - Vioño
Fecha: 2 de septiembre de 2024
Clase: 2.MJ.1
Kilómetros: 140

Control de firmas: 15:00 - 15:40
Llamada de corredores: 15:47
Salida neutralizada: 15:52
Salida real: 16:00

SALIDA NEUTRALIZADA: Vioño, Salcedo, salida lanzada tras pasar la localidad
Distancia del recorrido neutralizado: 3,4 kms.

| | Ctra. | Kms. | Pendiente | Media - Kms/h | | |
|--|--------|-------|-----------|---------------|-------|-------|
| | | | | 38 | 40 | 42 |
| Vioño. PASO POR META [3] | | 116,1 | 24,0 | 19:03 | 18:54 | 18:45 |
| Vioño. Cruce, giro izquierda | CA-234 | 116,3 | 23,8 | 19:03 | 18:54 | 18:46 |
| Renedo de Piélagos. Ayuntamiento | CA-234 | 117,2 | 22,8 | 19:05 | 18:55 | 18:47 |
| Renedo de Piélagos. Rotonda, giro derecha | N-623 | 118,0 | 22,0 | 19:06 | 18:56 | 18:48 |
| Carandía | N-623 | 120,8 | 19,2 | 19:10 | 19:01 | 18:52 |
| Rotonda Salida/Entrada A-8, se sigue recto | N-623 | 121,5 | 18,5 | 19:11 | 19:02 | 18:53 |
| Rotonda Salida/Entrada A-8, se sigue por la N-623 | N-623 | 121,7 | 18,3 | 19:12 | 19:02 | 18:53 |
| Vargas. Rotonda, giro derecha | N-634a | 123,0 | 17,0 | 19:14 | 19:04 | 18:55 |
| Las Presillas | N-634a | 124,9 | 15,1 | 19:17 | 19:07 | 18:58 |
|  ALTO DE LA MONTAÑA / P.M. / 3ª Cat. | N-634a | 128,1 | 11,9 | 19:22 | 19:12 | 19:02 |
| Sierrapando. Cruce, giro derecha | CA-334 | 130,2 | 9,8 | 19:25 | 19:15 | 19:05 |
| Rotonda salida/entrada A-8, se continua recto | CA-334 | 133,7 | 6,3 | 19:31 | 19:20 | 19:10 |
| Rotonda salida/entrada A-8, se continua recto | CA-334 | 133,8 | 6,2 | 19:31 | 19:20 | 19:11 |
| Zurita | CA-334 | 134,2 | 5,8 | 19:31 | 19:21 | 19:11 |
| Vioño: Bº Parayo, se continua recto | | 135,7 | 4,3 | 19:34 | 19:23 | 19:13 |
| Vioño: Cruce, giro izquierda | | 136,8 | 3,2 | 19:35 | 19:25 | 19:15 |
| Salcedo: Cruce, giro izquierda [Bº San Vicente] | | 138,0 | 2,0 | 19:37 | 19:26 | 19:17 |
| Salcedo: Cruce, giro derecha [Subida al Cementerio] | | 138,2 | 1,8 | 19:38 | 19:27 | 19:17 |
| Cementerio de Salcedo, cruce, giro izquierda | | 138,7 | 1,3 | 19:38 | 19:28 | 19:18 |
| Bº La Redonda, cruce, giro izquierda | | 139,2 | 0,8 | 19:39 | 19:28 | 19:18 |
| Bº San Vicente, cruce, giro izquierda | | 139,4 | 0,6 | 19:40 | 19:29 | 19:19 |
| VIOÑO / META | | 140,0 | 0,0 | 19:41 | 19:29 | 19:19 |